


РЕПУБЛИКА СРБИЈА
АУТОНОМНА ПОКРАЈИНА ВОЈВОДИНА
ОПШТИНА БЕЧЕЈ
ОПШТИНСКО ВЕЋЕ
Број: III 464 – 359/2020
Датум: 02.09.2020. године
Б Е Ч Е Ј



На основу члана 45. став 2., а у вези са чланом 51. став 2. и члана 53. став 1. тачка 1. Статута општине Бечеј („Службени лист општине Бечеј” број 5/2019) и члана 3. став 2 и члана 41. став 1. Пословника о раду Општинског већа општине Бечеј („Службени лист општине Бечеј”, број 1/2020), Општинско веће општине Бечеј је на 1. седници, одржаној дана 02.09.2020. године донела

ЗАКЉУЧАК

Утврђује се предлог Решења о покретању поступка отуђења грађевинског земљишта у јавној својини општине Бечеј непосредном погодбом ради исправке граница суседних парцела број 7844 КО Бечеј и број 7853/3 КО Бечеј и упућује се на разматрање и доношење Скупштини општине Бечеј.

За известиоца на седници Скупштине општине Бечеј поводом предлога решења из става 1. овог закључка одређује се Душица Давидов, начелница Одељења за имовинско – правне послове општинске управе општине Бечеј.

Начелница Одељења за послове Скупштине општине,
председника општине и Општинског већа

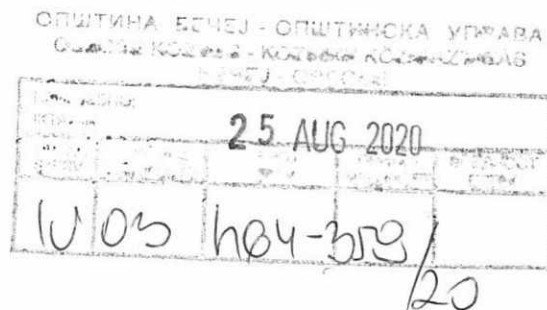

Дубравка Ковачев



Доставити:

1. Скупштини општине Бечеј
2. Известиоцу
3. архиви

РЕПУБЛИКА СРБИЈА
АУТОНОМНА ПОКРАЈИНА ВОЈВОДИНА
ОПШТИНА БЕЧЕЈ
Општинска управа Бечеј
Одељење за имовинско правне послове
Број: IV 03 464-359/2020
Дана: 25.08.2020.године
Бечеј



РЕПУБЛИКА СРБИЈА
АУТОНОМНА ПОКРАЈИНА ВОЈВОДИНА
ОПШТИНА БЕЧЕЈ
ОПШТИНСКО ВЕЋЕ ОПШТИНЕ БЕЧЕЈ
БЕЧЕЈ

ПРЕДМЕТ: ИНИЦИЈАТИВА ЗА ПОКРЕТАЊЕ ПОСТУПКА
ОТУЂЕЊА ГРАЂЕВИНСКОГ ЗЕМЉИШТА
РАДИ ИСПРАВКЕ ГРАНИЦА ПАРЦЕЛА

На основу члана 9 Одлуке о отуђењу и давању у закуп грађевинског земљишта („Сл. лист општине Бечеј бр. 9/2010, 8/2015, 20/2016, 4/2017, 19/2017 и 3/2018) Одељење за имовинско правне послове подноси

**ИНИЦИЈАТИВУ ЗА ПОКРЕТАЊЕ ПОСТУПКА ОТУЂЕЊА
ГРАЂЕВИНСКОГ ЗЕМЉИШТА У ЈАВНОЈ СВОЈИНИ ОПШТИНЕ БЕЧЕЈ
НЕПОСРЕДНОМ ПОГОДБОМ**

РАДИ ИСПРАВКЕ ГРАНИЦА СУСЕДНИХ ПАРЦЕЛА број 7844 КО Бечеј и број 7853/3 КО Бечеј и то следеће:

- дела парцеле број 7844 КО Бечеј у површини од 3,00 м², градско грађевинско земљиште (земљиште под зградом и другим објектом – улица), која се налази у Бечеју у улици 7. Јула, укупне површине парцеле 09а 40м², јавне својине Општине Бечеј, уписане у ЛН број 9173 КО Бечеј, а све из разлога што објекат број 1 (изграђен без одобрења за градњу) се налази мањим делом – 3,00 м² на парцели број 7844 КО Бечеј и већим делом – 157,00 м² на суседној парцели број 7853/3 КО Бечеј приватног власника Бартус Ласла из Бечеја ул. 7. Јула бр. 12 у 1/1 дела непокретности.

Иницијатива се подноси на основу захтева Бартус Ласла из Бечеја ул. 7. Јула бр. 12 за спровођење поступка отуђења грађевинског земљишта јавне својине Општине Бечеј ради исправке граница суседних парцела број 7844 КО Бечеј и број 7853/3 КО Бечеј и решавања имовинско правних односа у поступку озакоњења објекта.

Према члану 68 Закона о планирању и изградњи ("Сл. гласник РС" бр. 72/09, 81/09, 64/10, 24/11, 121/12, 42/13, 50/13, 98/13, 132/14, 145/14, 83/2018, 31/2019, 37/2019 и 9/20) исправка граница суседних катастарских парцела се врши на основу елабората геодетских радова. Елаборат геодетских радова израђује се у складу са прописима о државном премеру и катастру. Пре израде елабората геодетских радова, власник катастарске парцеле решава имовинско правне односе.

Уколико је суседна катастарска парцела у јавној својини, сагласност за исправку границе даје надлежни правобранилац.

Чланом 100 истог Закона је прописано да се грађевинско земљиште у јавној својини може отуђити или дати у закуп непосредном погодбом у случају: 2) исправке граница суседних катастарских парцела.

Члан 25 Одлуке о отуђењу и давању у закуп грађевинског земљишта садржи исту одредбу. Поступак отуђења грађевинског земљишта у јавној својини ће се спровести непосредном погодбом ради исправке граница суседних катастарских парцела, на начин и под условима прописаним Одлуком о отуђењу и давању у закуп грађевинског земљишта („Сл.лист општине Бечеј бр. 9/2010, 8/2015, 20/2016, 4/2017, 19/2017 и 3/2018).

Почетна цена грађевинског земљишта ће бити утврђена у износу од 505,04 динара/м², што је за површину дела парцеле - 3,00 м² укупан почетни износ од 1.515,12 динара, а на основу процене тржишне вредности непокретности Пореске управе Филијале Бечеј.

Општински правобранилац је дао своју сагласност под бројем Јп 14/2020 од 05.03.2020.године.

Подношењем ове иницијативе предлажемо Општинском већу општине Бечеј да, након разматрања, у прописаном поступку поднесе предлог Скупштини општине Бечеј да донесе решење о покретању поступка отуђења описаног грађевинског земљишта у јавној својини општине Бечеј непосредном погодбом ради исправке граница суседних парцела.

Прилог:

- Нацрт решења о покретању поступка отуђења грађевинског земљишта
- Подаци о парцелама RGZ RS KnWebPublic
- Скица суседних парцела бр. 7844 и 7853/3 КО Бечеј
- Процена Пореске управе Филијале Бечеј
- Сагласност Општинског правобраниоца


Начелница Одељења

Душица Давидов дипл правник





РЕПУБЛИКА СРБИЈА
АП ВОЈВОДИНА
Општина Бечеј
Општинска управа
ОДЕЉЕЊЕ ЗА УРБАНИЗАМ, ГРАЂЕВИНАРСТВО
КОМУНАЛНЕ ПОСЛОВЕ, САОБРАЋАЈ
И ИНСПЕКЦИЈСКИ НАДЗОР
Број : **IV-02-351-6/16-535**
Датум : **09.07.2020.** године
Бечеј



ОУ Бечеј, Одељење за имовинско-правне послове

ПРЕДМЕТ: ДОСТАВА СПИСА ПРЕДМЕТА

У поступку озакоњења који се води пред овим органом, странке Бартус Ласло из Бечеја, улица 7. јула бр. 12, утврђено је да помоћни објект изграђен на парц. бр. 7853/3 к.о. Бечеј, који је у поступку озакоњења, прелази једним својим делом, у површини од 3,00 м², на парцелу 7844 к.о. Бечеј, јавна својина Општине Бечеј.

Општински правобранилац сматра да нема сметње да се покрене поступак озакоњења објекта, с тим што је потребно извршити исправку међе уз претходно спроведени поступак отуђења дела парцеле који се налази испод предметног објекта, по цени коју утврди надлежни орган.

У прилогу вам достављамо списе предмета ради спровођења поступка отуђења, тј. исправке међе, који се у поступку озакоњења појавио као претходно питање, на решавање у вашој надлежности.

Прилог:

1. Препис листа непокретности бр. 6862 К.О. Бечеј
2. Елаборат геодетских радова
3. Сагласност Општинског правобраниоца

Саставио:

Синиша Лукић



Начелник одељења:

Дорословачки Анжел
Даниела Дорословачки, маг.инг.арх.



Република Србија
Републички геодетски завод
Геодетско-катастарски информациони систем

* Број листа непокретности: 9173

katastar.rgz.gov.rs/eKatastarPublic | 29.7.2020. 12:22:15

Подаци катастра непокретности

Подаци о непокретности	5c68c3e8-a4ec-4729-8095-9ec0e4f4180c
Матични број општине:	80110
Општина:	БЕЧЕЈ
Матични број катастарске општине:	803472
Катастарска општина:	БЕЧЕЈ
Датум ажурности:	28.07.2020. 13:38
Служба:	БЕЧЕЈ

1. Подаци о парцели - А лист

Потес / Улица:	7. ЈУЛА
Број парцеле:	7844
Подброј парцеле:	0
Површина m ² :	940
Број листа непокретности:	9173

Подаци о делу парцеле

Број дела:	1
Врста земљишта:	ГРАДСКО ГРАЂЕВИНСКО ЗЕМЉИШТЕ
Култура:	ЗЕМЉИШТЕ ПОД ЗГРАДОМ И ДРУГИМ ОБЈЕКТОМ
Површина m ² :	936

Имаоци права на парцели - Б лист

Назив:	ОПШТИНА БЕЧЕЈ
Врста права:	СВОЈИНА
Облик својине:	ЈАВНА СВОЈИНА
Удео:	1/1

Терети на парцели - Г лист

Терет број:	*
Врста терета:	ДЕЛОВИ ЗГРАДЕ СЕ НАЛАЗЕ И НА КАТАСТАРСКИМ ПАРЦЕЛАМА
Датум уписа:	28.5.2014.
Трајање терета:	
Датум престанка:	
Опис терета:	*

Забележка парцеле

Датум:	6.10.2016. 0:00:00
Број предмета:	952-02-16-828/2016
Опис:	УПИС ЈАВНЕ СВОЈИНЕ

2. Подаци о зградама и другим грађевинским објектима - В1 лист

Број објекта:	1
Назив улице:	7. ЈУЛА
Кућни број	

Кућни под број	
Површина m ² :	936
Корисна површина m ² :	0
Грађевинска површина m ² :	0
Начин коришћења и назив објекта:	УЛИЦА
Правни статус објекта:	ОБЈЕКАТ ПРЕУЗЕТ ИЗ ЗЕМЉИШНЕ КЊИГЕ

Имаоци права на објекту

Назив:	ОПШТИНА БЕЧЕЈ
Врста права:	СВОЈИНА
Облик својине:	ЈАВНА СВОЈИНА
Удео:	1/1

Терети на објекту - Г лист

*** Нема терета ***

Забележба објекта

Датум:	6.10.2016. 0:00:00
Број предмета:	952-02-16-828/2016
Опис:	УПИС ЈАВНЕ СВОЈИНЕ

* Извод из базе података катастра непокретности.

РЕПУБЛИКА СРБИЈА
РЕПУБЛИЧКИ ГЕОДЕТСКИ ЗАВОД
СЛУЖБА ЗА КАТАСТАР НЕПОКРЕТНОСТИ БЕЧЕЈ
Број : 952-1-084/20-195
Датум : 27.01.2020
Време : 11:27:59

ПРЕПИС
листa непокретности број: 6862
К.О.: БЕЧЕЈ

Садржај листa непокретности

А лист	сѐрана	1
Б лист	сѐрана	1
В лист - 1 део	сѐрана	1
В лист - 2 део	сѐрана	нема
Г лист	сѐрана	1

ОВЛАШЋЕНО ЛИЦЕ

НАТАЛИЈА ТАЈКОВ мастер сѐр.инг.геодезије

БРОЈ ЛИСТА НЕПОКРЕТНОСТИ: 6862

Катастарска општина: БЕЧЕЈ

Лист број	Број Згр.	Потрес или улица и кућни број	Начин коришћења и катастарска класа	Површина ха а м ²	Катастарски приход	Врста земљишта
653/3	1	ПИОНИРСКА ПИОНИРСКА	ЗЕМЉИШТЕ ПОД ЗГРАДОМ-ОБЈЕКТОМ	1 58		Градско грађевинско земљиште
			ЊИВА 1.класе	2 04	4.99	Градско грађевинско земљиште
				3 62	4.99	
			УКУПНО:	3 62	4.99	

БРОЈ ЛИСТА НЕПОКРЕТНОСТИ: 6862

Катастарска општина: БЕЧЕЈ

Презиме, име, име једног од родитеља, пребивалиште и адреса,
односно назив, седиште и адресаВрста
праваОблик
својинеОбим
Удела

УБЛИКА СРБИЈА, БЕОГРАД,

Својина

Државна

1/1

ТУС ЛАСЛО (БЕРБ), БЕЧЕЈ, СЕДМОГ ЈУЛА 12 (ЈМБГ:1305960830031)

Право коришћења

1/1

БРОЈ ЛИСТА НЕПОКРЕТНОСТИ: 6862

Кашасварска општина: БЕЧЕЈ

ој целе	Бр. Зг.	Начин коришћена и назив објекта	Површ. Корисна	Број ешажа				Правни својиник објекта	Адреса објекта Назив улице, насеље или пошес и кућни број	Носилац права на објекту Презиме, име, име родитеља уређивалишта и адреса, односно назив седишта и адреса	Врста права	Обим Удела
			Грађевинска	ПО	ПР	СП	ПК				Облик својине	
1/3	1	Потпорна зграда део	158		1			Објект изграђен без одобрења за градњу	ПИОНИРСКА	БАРТУС ЛАСЛО (ЂЕРЋ), БЕЧЕЈ, СЕДМОГ ЈУЛА 12 (ЈМБГ:1305960830031)	Држалац Приватна	1/1

БРОЈ ЛИСТА НЕПОКРЕТНОСТИ: 6862

Кашарска општина: БЕЧЕЈ

Број парцеле	Број Згр.	Број Улаза	Број посеб. дела	Начин коришћења посебног дела објекта	Опис шрешима односно ограничења Броја шрешима, односно ограничења и подаци о лицу на које се шреши односно ограничење односи	Датум уписа	Трајање
7853/3	1			Помоћна зграда-дес	Објект изграђен без дозволе	28.05.2014	
7853/3	1			Помоћна зграда-дес	НА ПАРЦЕЛИ 7853/3 ОБЈЕКАТ БР.1 НАЛАЗИ СЕ ДЕО ОБЈЕКТА ПОВРШИНЕ 158 М2 УКУПНЕ ПОВРШИНЕ 162 М2 ОД ЧЕГА СЕ 4 М2 НАЛЗИ НА ПАРЦЕЛИ 7844	28.05.2014	

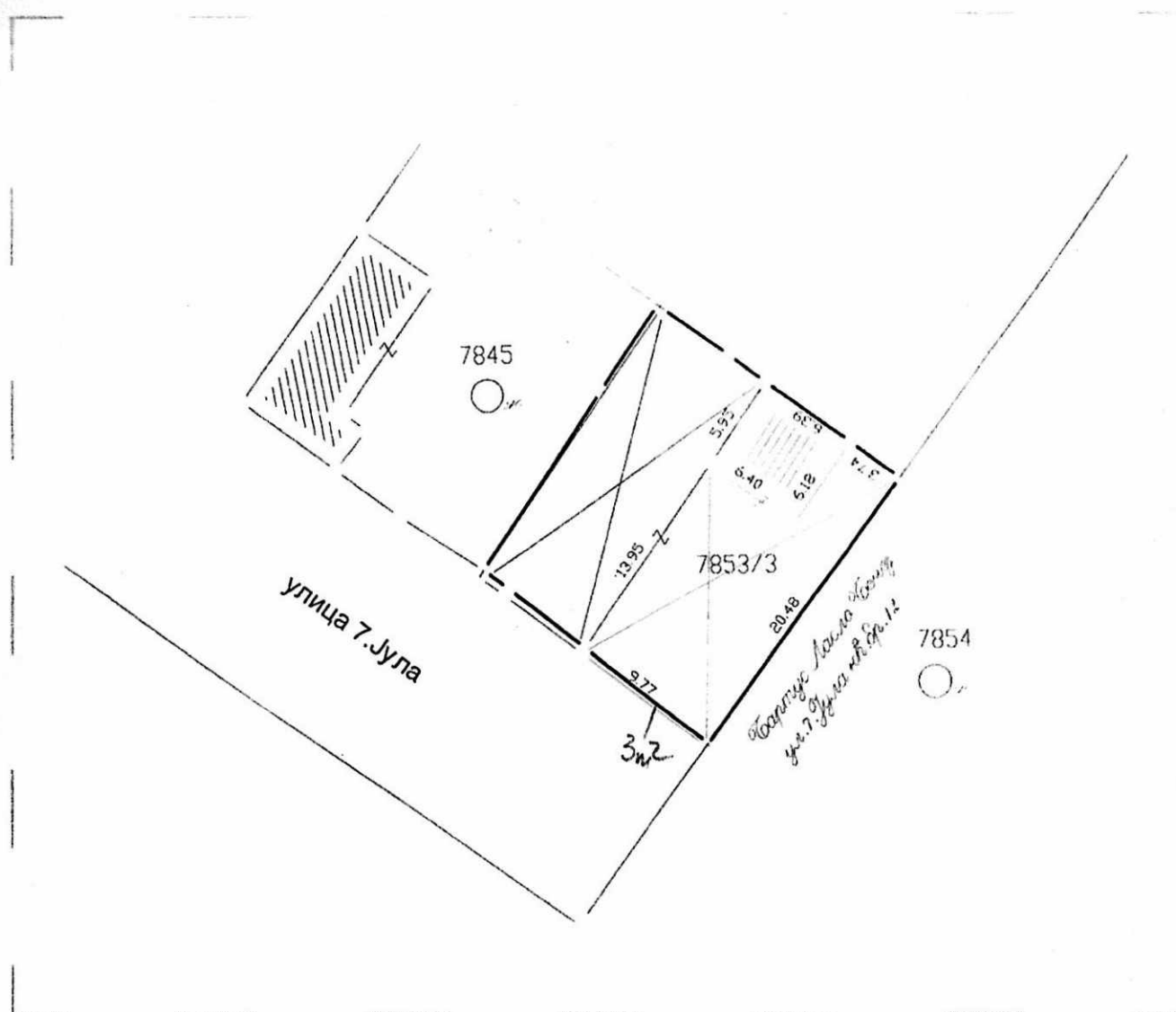
* Напомена:

Предмет број: _____

СКИЦА ОДРЖАВАЊА КАТАСТРА НЕПОКРЕТНОСТИ

Врста промене: _____ снимање објекта на кат. парцели бр: 7853/3

Приближна размера 1: 500



Геодетска метода мерења: _____ Тахиметрија

Датум израде: _____

Скицу израдио: _____

Делић Милорад
(име и презиме, потпис)

Д.о.о. "ГЕОМЕТАР"-Бечеј
(назив извођача радова)

Одговорно лице: _____

М.П.

(потпис и печат одговорног лица)

Преглед извршио: _____

(име и презиме, потпис)

СКН _____

Датум прегледа: _____

6333/2

6336

6334

6335

НОВОСАДСКА

8086

145

7850

785172

78-79

4.45

148

2

7051

7851/1

7851/4

7852

7853/1

7848

3847

7846

7845

7853/2

7853/3

7854

7868

11

151

794272

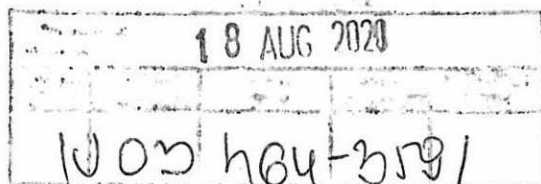
15

9



РЕПУБЛИКА СРБИЈА
МИНИСТАРСТВО ФИНАНСИЈА
ПОРЕСКА УПРАВА
ГРУПА ЗА КОНТРОЛУ ИЗДВОЈЕНИХ
АКТИВНОСТИ БЕЧЕЈ
Број: 208-464-08-00030/2020-02
Дана: 14.08.2020. године
Б Е Ч Е Ј

ОПШТИНА БЕЧЕЈ - ОПШТИНСКА УПРАВА



647

РЕПУБЛИКА СРБИЈА
АУТОНОМНА ПОКРАЈИНА ВОЈВОДИНА
ОПШТИНА БЕЧЕЈ
ОПШТИНСКА УПРАВА
Одељење за имовинско правне послове

ВАШ БРОЈ: IV 03 464-359/2020

Обавештавамо Вас, на основу Вашег захтева број IV 03 464-359/2020 од 29.07.2020.године, да је тржишна вредност земљишта у грађевинском подручју, место Бечеј , КО Бечеј, утврђена у износу од 505,04 дин/м2, што за парцелу бр. 7844 површине 09 а 40 м2 износи 474.737,60 динара

У прилогу дописа шаљемо Вам Записник о процени тржишне вредности непокретности без изласка на терен бр. 208-464-08-000030/2020-0000 од дана 14.08.2020

С поштовањем,

Лп



Руководилац групе
Ивана Лазаревић

БЕЧЕЈ - ВЕСЕЈ

**ОДЕЉЕЊЕ ЗА УРБАНИЗАМ, ГРАЂЕВИНАРСТВО
КОМУНАЛНЕ ПОСЛОВЕ, САОБРАЋАЈ И
ИНСПЕКЦИЈСКИ НАДЗОР**

ПРЕДМЕТ: Обавештење

Веза ваш бр. IV02 351-6/16-535 од 11.02.2020 год.

Својим дописом заведеним под горњим бројем, обратили сте се овом органу ради изјашњења, пре издавања одобрења за озакоњење објекта, да ли постоји могућност да странка Бартус Ласло из Бечеја улица 7. Јули бр.12 може озаконити помоћни објекта саграђен на земљишту под парц бр. 7853/3, к.о. Бечеј с обзиром да исти једним својим делом у површини од 3,00м² прелази на суседну парцелу бр. 7844 к.о. Бечеј јавна својина општине Бечеј.

Овај орган је мишљења да нема законске сметње да се крене у озакоњење овог објекта те је стога потребно да се странка обрати Одељењу за имовинско правне послове при општинској управи општине Бечеј, са намером да предметно земљиште у површини од 3,00м² откупи од општине Бечеј, на чега овај орган даје своју сагласност да се исто може отуђити из јавне својине, под условом да исто буде продато по цени утврђеној од стране надлежног државног органа, све у циљу исправке међе и озакоњења предметног објекта.

Тек по добијању обавештења од стране Одељења за имовинско-правне послове, да је странка исплатила утврђену вредност, може се издати одобрење за озакоњење предметног објекта.

ОПШТИНСКИ ПРАВОБРАНИЛАЦ:

Vesna Jivkovic
Весна Живковић



предлог

На основу чланова 68, 99 и 100 Закона о планирању и изградњи („Сл. гласник РС", бр. 72/09, 81/09, 64/10, 24/11, 121/12, 42/13, 50/13, 98/13, 132/14, 145/14, 83/2018, 31/2019, 37/2019 и 9/2020), чланова 9 и 25 Одлуке о отуђењу и давању у закуп грађевинског земљишта („Сл. лист општине Бечеј бр. 9/2010, 8/2015, 20/2016, 4/2017, 19/2017 и 3/2018) и члана 34 Статута општине Бечеј ("Сл. лист општине Бечеј" бр. 5/2019), Скупштине општине Бечеј на ----- седници одржаној дана -----је донела

РЕШЕЊЕ
О ПОКРЕТАЊУ ПОСТУПКА ОТУЂЕЊА
ГРАЂЕВИНСКОГ ЗЕМЉИШТА У ЈАВНОЈ СВОЈИНИ ОПШТИНЕ БЕЧЕЈ
НЕПОСРЕДНОМ ПОГОДБОМ РАДИ ИСПРАВКЕ ГРАНИЦА СУСЕДНИХ
ПАРЦЕЛА

I Покреће се поступак отуђења грађевинског земљишта јавне својине Општине Бечеј, на предлог Општинског већа, непосредном погодбом ради исправке граница суседних парцела број 7844 КО Бечеј и број 7853/3 КО Бечеј и то следеће:

- дела парцеле број 7844 КО Бечеј у површини од 3,00 м², градско грађевинско земљиште (земљиште под зградом и другим објектом – улица), која се налази у Бечеју у улици 7. Јула, укупне површине парцеле 09а 40м², јавне својине Општине Бечеј, уписане у ЛН број 9173 КО Бечеј, а све из разлога што објекат број 1 (изграђен без одобрења за градњу) се налази мањим делом – 3,00 м² на парцели број 7844 КО Бечеј и већим делом – 157,00 м² на суседној парцели број 7853/3 КО Бечеј приватног власника Бартус Ласла из Бечеја ул. 7. Јула бр. 12 у 1/1 дела непокретности.

Општински правобранилац је дао своју сагласност под бројем Јп 14/2020 од 05.03.2020.године.

II Почетна цена грађевинског земљишта се утврђује у износу од 505,04 динара/м², што је за површину дела парцеле - 4,00 м² укупан почетни износ од 1.515,12 динара а на основу процене тржишне вредности непокретности Пореске управе Филијале Бечеј.

III Поступак отуђења грађевинског земљишта у јавној својини ће се спровести непосредном погодбом ради исправке граница суседних катастарских парцела, на начин и под условима прописаним Одлуком о отуђењу и давању у закуп грађевинског земљишта („Сл. лист општине Бечеј бр. 9/2010, 8/2015, 20/2016, 4/2017, 19/2017 и 3/2018).

Одељење за имовинско правне послове ће обављати све стручне и административне послове у поступку отуђења грађевинског земљишта јавне својине Општине Бечеј.

IV Поступак отуђења грађевинског земљишта јавне својине Општине Бечеј непосредном погодбом спроводи Комисија, коју је образовала Скупштина општине Бечеј.

V Ово Решење ће бити објављено у "Службеном листу општине Бечеј".

Образложење

Одељење за имовинско правне послове је, на основу чланова 68, 99 и 100 Закона о планирању и изградњи („Сл. гласник РС", бр. 72/09, 81/09, 64/10, 24/11, 121/12, 42/13, 50/13, 98/13, 132/14, 145/14, 83/2018, 31/2019, 37/2019 и 9/2020) и чланова 9 и 25 Одлуке о отуђењу и давању у закуп грађевинског земљишта („Сл. лист општине Бечеј бр. 9/2010,

8/2015, 20/2016, 4/2017, 19/2017 и 3/2018) поднело Иницијативу за покретање поступка отуђења грађевинског земљишта у јавној својини општине Бечеј, непосредном погодбом ради исправке граница суседних парцела број 7844 КО Бечеј и број 7853/3 КО Бечеј и то следеће:

- дела парцеле број 7844 КО Бечеј у површини од 3,00 м², градско грађевинско земљиште (земљиште под зградом и другим објектом – улица), која се налази у Бечеју у улици 7. Јула, укупне површине парцеле 09а 40м², јавне својине Општине Бечеј, уписане у ЛН број 9173 КО Бечеј, а све из разлога што објект број 1 (изграђен без одобрења за градњу) се налази мањим делом – 3,00 м² на парцели број 7844 КО Бечеј и већим делом – 157,00 м² на суседној парцели број 7853/3 КО Бечеј приватног власника Бартус Ласла из Бечеја ул. 7. Јула бр. 12 у 1/1 дела непокретности.

Иницијатива је поднета на основу захтева Бартус Ласла из Бечеја ул. 7. Јула бр. 12 за спровођење поступка отуђења грађевинског земљишта јавне својине Општине Бечеј ради исправке граница суседних парцела број 7844 КО Бечеј и број 7853/3 КО Бечеј и решавања имовинско правних односа у поступку озакоњења објекта.

Уз поднету Иницијативу приложен је нацрт решења о покретању поступка отуђења грађевинског земљишта, Подаци о парцелама RGZ RS KnWebPublic, Скица суседних парцела, Процена Пореске управе Филијале Бечеј и Сагласност Општинског правобраниоца.

Према члану 68 Закона о планирању и изградњи ("Сл. гласник РС" бр. 72/09, 81/09, 64/10, 24/11, 121/12, 42/13, 50/13, 98/13, 132/14, 145/14, 83/2018, 31/2019 и 9/2020) исправка граница суседних катастарских парцела се врши на основу елабората геодетских радова. Елаборат геодетских радова израђује се у складу са прописима о државном премеру и катастру. Пре израде елабората геодетских радова, власник катастарске парцеле решава имовинско правне односе. Уколико је суседна катастарска парцела у јавној својини, сагласност за исправку границе даје надлежни правобранилац.

Члан 99 наведеног Закона прописује надлежност органа, начин, поступак и услове за отуђење грађевинског земљишта у јавној својини.

Чланом 100 истог Закона је прописано да се грађевинско земљиште у јавној својини може отуђити или дати у закуп непосредном погодбом у случају: 2) исправке граница суседних катастарских парцела. Члан 25 Одлуке о отуђењу и давању у закуп грађевинског земљишта садржи исту одредбу.

Општинско веће општине Бечеј је на својој 1. седници одржаној дана 02.09.2020.године, прихватајући Иницијативу Одељења за имовинско правне послове, утврдило предлог Решења о покретању поступка отуђења грађевинског земљишта у јавној својини општине Бечеј непосредном погодбом ради исправке граница суседних парцела и предлог упутило на разматрање и доношење Скупштини општине Бечеј.

Према одредбама члана 9 став 2 Одлуке о отуђењу и давању у закуп грађевинског земљишта, решење о покретању поступка отуђења, размене и давања у закуп грађевинског земљишта у јавној својини, доноси Скупштина општине Бечеј на предлог Општинског већа општине Бечеј.

Скупштина општине Бечеј је размотрила предлог решења и достављену пратећу документацију и на основу горе изнетог, а имајући у виду да су испуњени сви законски услови, донела решење као у диспозитиву.

Република Србија
Аутономна Покрајина Војводина
Општина Бечеј
Скупштина општине Бечеј
Број:
Дана:
Б Е Ч Е Ј

Председник Скупштине
Игор Киш